


GRAÚNA

Henfil



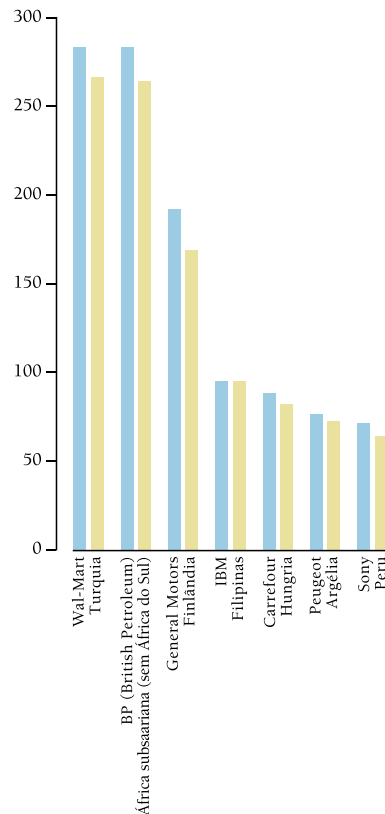
O Globo, 30/01/2010

As disputas territoriais podem ocorrer em diferentes escalas geográficas, envolvendo agentes sociais também diversificados.

Os quadrinhos acima abordam simultaneamente a violência dessas disputas nas seguintes situações:

- (A) invasão de terras indígenas – guerras convencionais deflagradas por potências regionais
- (B) conflitos fundiários no campo – intervenções militares realizadas por governos nacionais
- (C) apropriação de terras improdutivas – extermínio de minorias efetuado por exércitos regulares
- (D) ocupação de reservas ambientais – perseguição de populações civis promovida por milícias locais

Volume de vendas (2005) e PIB (2004)
bilhões de dólares

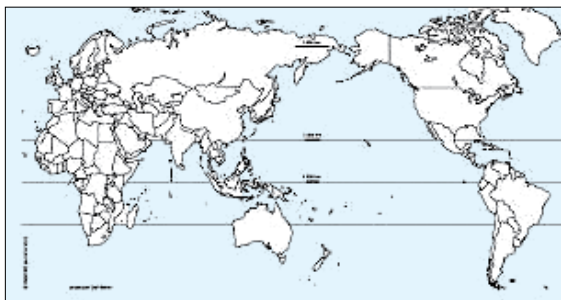
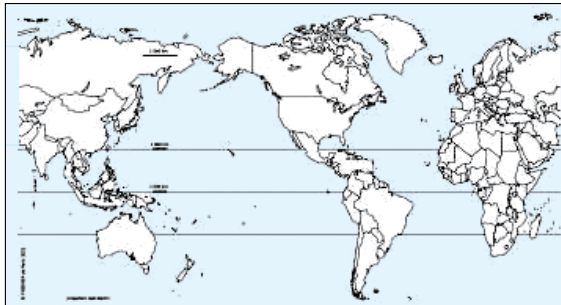
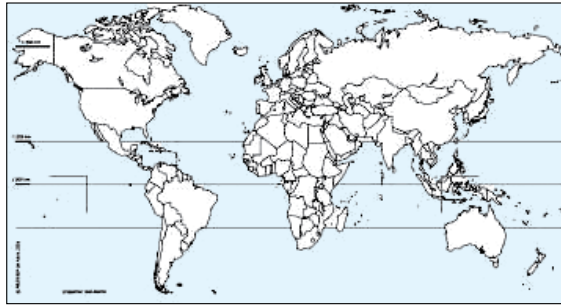


El Atlas de Le Monde Diplomatique II. Buenos Aires: Capital Intelectual, 2006.

A análise do gráfico permite identificar características da geração de riqueza do atual processo de mundialização econômica.

Duas dessas características estão corretamente indicadas em:

- (A) concentração de capital – redução da capacidade material de vários países frente às grandes empresas
- (B) gigantismo das corporações – criação de redes produtivas articuladoras de companhias privadas e estatais
- (C) formação de oligopólios – convergência de interesses entre as grandes corporações e os governos nacionais
- (D) dispersão industrial – diminuição da relevância política das empresas em razão do fortalecimento das alianças interestatais



www.geografiaparatodos.com.br

Os mapas são representações da realidade confeccionados com base tanto em fundamentos técnicos quanto nos objetivos para os quais se destinam.

Nos três planisférios acima utilizaram-se a mesma escala e a projeção de Gall-Bertin.

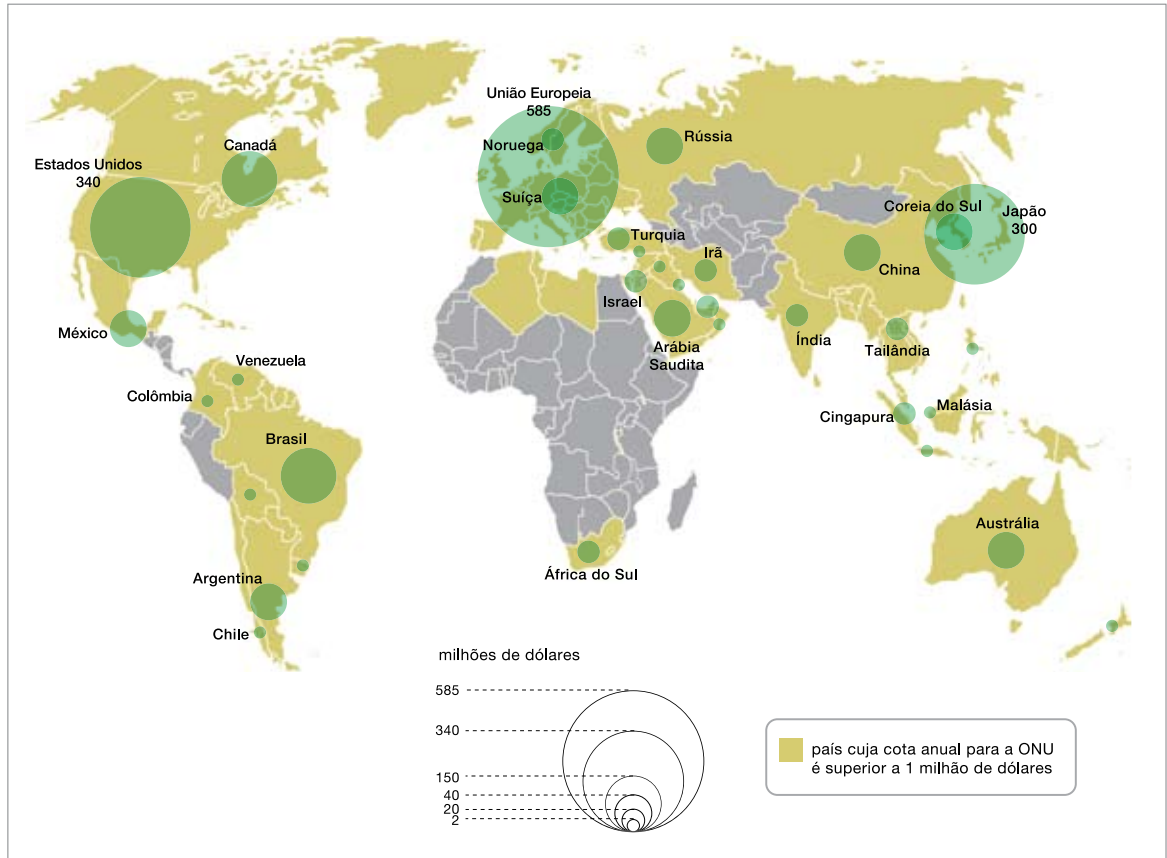
As diferenças observadas nas três representações da superfície terrestre são explicadas pelo seguinte fator:

- (A) limitação da tecnologia cartográfica
- (B) deformação da planificação do globo
- (C) estratégia da regionalização territorial
- (D) diversidade de perspectivas geopolíticas

60

A Organização das Nações Unidas – ONU – foi criada com o propósito de promover o multilateralismo nas relações internacionais, pautando-se no princípio da igualdade soberana de todos os seus integrantes.

Recursos destinados às Nações Unidas (2003)



El Atlas de Le Monde Diplomatique II. Buenos Aires: Capital Intelectual, 2006.

De acordo com o mapa, o equilíbrio de poder entre as nações que integram a ONU na atualidade é dificultado pelo seguinte aspecto:

- (A) poderio militar concentrado nos países asiáticos
- (B) sistema de voto proporcional na Assembleia Geral
- (C) desigualdade das contribuições nacionais ao orçamento
- (D) rotatividade dos países-membros do Conselho de Segurança